

ROUTEBOEKJE

VAN DER VALK HOTEL
ZALTBOMMEL-A2



Beste gast,

Wat leuk dat u van plan bent de omgeving te verkennen!

Wij hebben voor u dit boekje samengesteld met de mooiste routes uit de omgeving, zowel op de fiets als lopend. Zo komt u langs de Maas en de Waal, de uitgestrekte polders en prachtige kastelen en monumenten om te bezoeken.

Scan de QR-code onderaan de pagina, zo verschijnt de route ook op uw telefoon middels de Route.nl of Komoot app.

Wij wensen u een hele fijne dag toe!

Met vriendelijke groet,
Team Hotel Van der Valk Zaltbommel-A2

Onze tip:

Maak bij de receptie alvast een tafelreservering voor ons Restaurant Salt. Zo kunt u bij terugkomst gelijk aanschuiven voor een heerlijk diner.

Mocht u een route kiezen waarbij u gebruikt maakt van een veerpontje, houdt er dan rekening mee dat niet alle pontjes het hele jaar door op zondag varen. Voor de meest actuele informatie, kunt u dit navragen bij de receptie.

DE BOMMELERWAARD OP ZIJN MOOIST



715 kcal



2:20 uur



40.57 km

Begin de reis in ons M.C. Café met een koffie en heerlijk gebakje.

Vanaf hier fietst u zo door de Bommelerwaard. Dit riviereiland wordt omsingeld door de Waal in het noorden, en de Maas in het oosten en zuiden. Men noemt het ook wel 'het Eiland van Maas en Waal'.

Via Hedel fietst u naar Ammerzoden. Een tip van ons: rijd bij knooppunt 12 nog een klein stukje door en kom terecht bij Ijsboerderij 'De Schoonheuvel'.

Na Ammerzoden gaat u weer in noordelijke richting. De terugweg is begonnen!

Dwars door het rivierenlandschap eindigt uw fietstocht weer bij Van der Valk Zaltbommel-A2. Veertig kilometer door Nederland zit erop. Een speciaal biertje en borrelhapje zijn meer dan verdiend!



KNOOPPUNTEN

64 - 72 - 63 - 62 - 61 - 22 - 21 - 12 - 13 - 14 -

14 - 40 - 15 - 24 - 25 - 11 - 23 - 16 - 36 - 9 - 8 - 7

- 66 - 65

BOMMELERWAARDSE KASTEELROUTE



830 kcal



2:45 uur



47.14 km

De Bommelerwaard kunt u het beste fietsend verkennen. Het landschap is afwisselend met dijken en uiterwaarden, kastelen, landgoederen en pittoreske dorpjes. Het gebied is omsloten door de rivieren de Maas en de Waal.

Zo komt u met deze route langs één van de best bewaarde waterburchten in Nederland: Kasteel Ammersoyen. Ontdek het kasteel met haar metersdikke muren, de indrukwekkende ridderzaal en de echte slotgracht. Fietsend langs de dijken heeft u steeds prachtig zicht op de uiterwaarden en het water. Breng op de heenweg een bezoek aan het stadje Zaltbommel waar cultuur en historie hand-in-hand gaan. Hier kunt u ook Stadskasteel Zaltbommel, het voormalige Maarten van Rossum-huis, bezoeken. In het Stadskasteel is nu ook een museum gevestigd.

Verderop de route komt u door het plaatsje Rossum. Hier is in de 13e eeuw een kasteel gebouwd door de familie Van Rossum (de voorouders van Maarten van Rossum). Dit kasteel is tijdens het beleg van Zaltbommel in 1599 helaas volledig verwoest. Enkele eeuwen later werd een landhuis op de plek van de ruïne gebouwd.

Tot slot fietst u voorbij het Slot van Well, ook wel Het Huis van Malsen genoemd. Deze waterburcht werd in de 14e eeuw gebouwd in de vorm van een woontoren. Door de eeuwen heen werd het verder uitgebreid. Zo'n 110 jaar later werden de valbrug en het poortgebouw gebouwd.

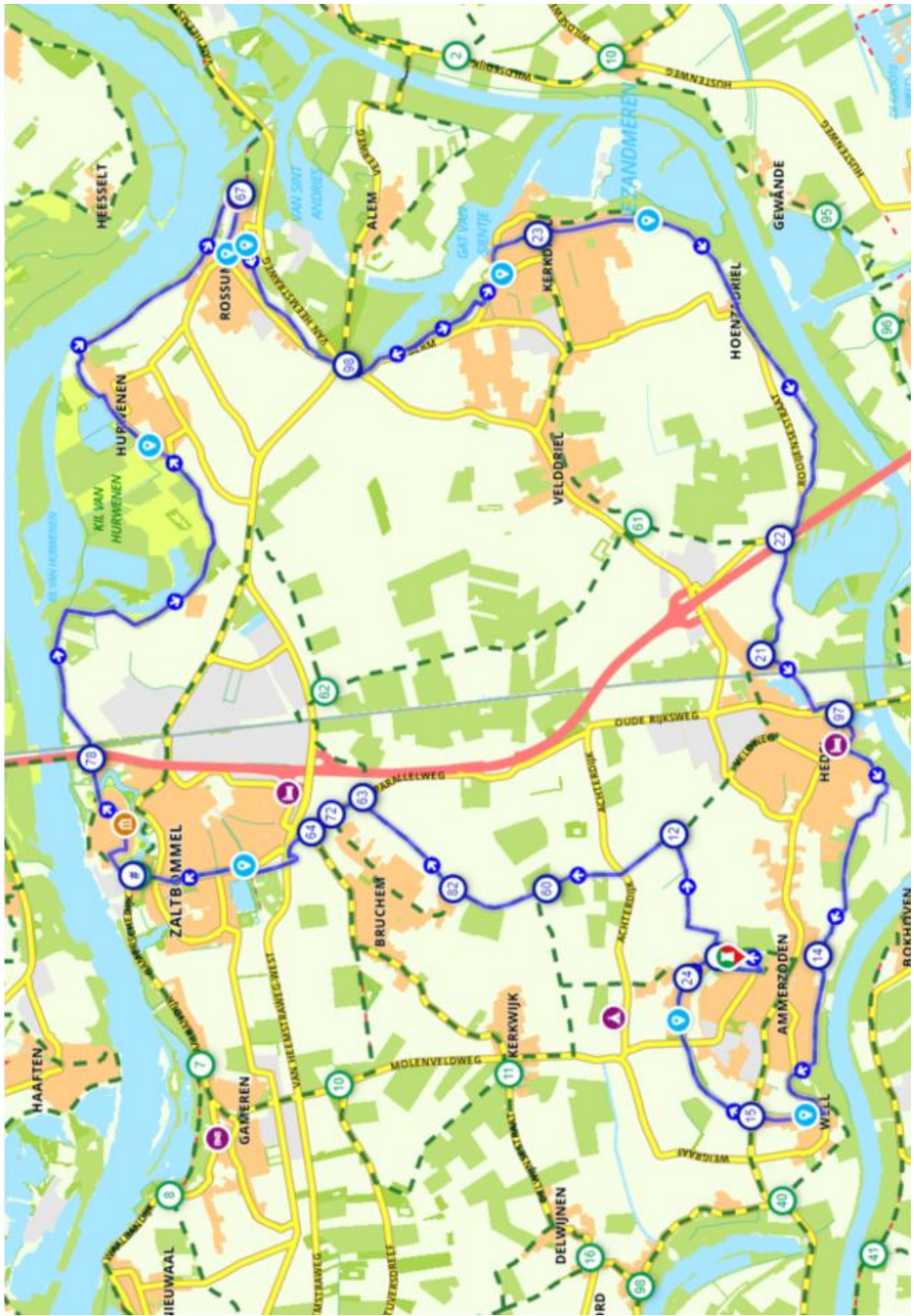


KNOOPPUNTEN

64 – 65 – 66 – 78 – 67 – 98- 23 – 22 – 21 – 97 – 14 –
15 – 24 – 13 – 12 – 60 – 82 – 63 – 72 – 64

Variatietip: neem het pontje Alem bij knooppunt 98 om de route uit te breiden.

Let op! Vanaf medio november tot eind maart vaart deze pond op zondag niet.



BEZOEK HET OUDE VESTINGSTADJE WOUDRICHEM INCLUSIEF SLOT LOEVESTEIN



875 kcal



2:50 uur



49.70 km

Vanuit het hotel vertrekt u richting het centrum en fietst u over de dijk en langs de Waal door verschillende dorpjes naar Slot Loevestein. Neem een kleine tussenstop om het oude kasteel te bewonderen.

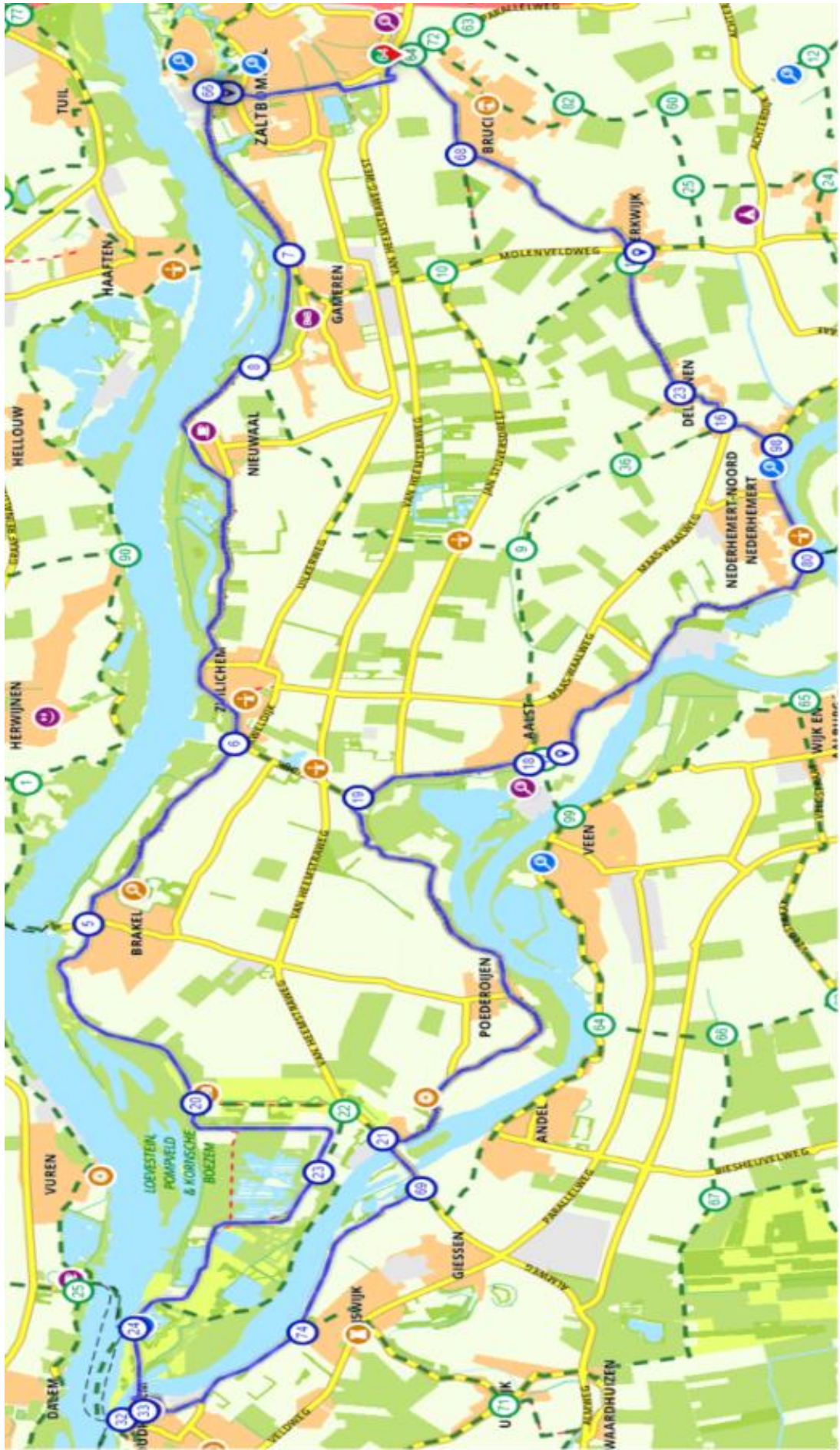
Het kasteel staat bekend om het verhaal van Hugo de Groot, die in 1621 door middel van een oude boekenkist het kasteel uit vluchtte.

De route vervolgt zich door een uitgestrekt natuurgebied naar het gezellige vestingstadje Woudrichem, door de bewoners en omgeving “Woerkum” genoemd. Vanuit hier vervolgt de route zich langs het water en vaart u over met het pontje naar Poederoijen (**let op!** Het pontje vaart van februari t/m oktober dagelijks van 10:00 tot 17:00).

U bent nu aan de terugweg begonnen. U fietst met de route door verschillende mooie natuurgebieden en over dijken. Eén ding is zeker, zodra u weer aankomt in het hotel, heeft u zeker een lekker drankje verdiend in ons M.C. Café.

KNOOPPUNTEN

64 – 66 – 7 – 8 – 6 – 5 – 20 – 23 – 24 – 32 – 33 –
74 – 69 – 21 – 19 – 18 – 80 – 98 – 16 – 23 – 68 – 64



TUSSEN MAAS EN WAAL



870 kcal



2:50 uur



49.41 km

U vertrekt voor een heerlijk rondje door de polder, dus komt u heel veel molens tegen. Zo is de Delwijmse molen een bijzonder plekje. Dit omdat hier alleen de romp van over is gebleven. In 1740 zijn er zes achtkante schepradmolens, vier binnen molens en twee voormolens gebouwd in de Bommelerwaard.

De binnenmolens maalden uit op de Bommelse weteringen, net als de al bestaande Gamerse molen.

Op 11 juli 1740 werd de eerste steen gelegd voor de Delwijmse molen. Na de stichting van een gemaal werd de molen tot op de eerste bintlaag gesloopt. De bijzondere achtkantige basis is nog steeds te zien. In Gameren zijn ook prachtige historische boerderijen te zien aan de Ridderstraat en Delkant. Kerkwijk heeft ook al zulke mooie oude boerderijen en heeft bovendien een mooi kerkje uit de 12e eeuw. Een reis door de tijd deze fietstocht!

Onderweg ontdekt u ook mooie imposante bouwwerken als Landgoed Groenhoven, waar u iets kunt eten of drinken in de bistro en kasteel Ammersoyen. Deze laatste is een indrukwekkende burcht, strategisch gelegen tussen Maas en Waal, in het schitterende rivierenland van de Bommelerwaard.

KNOOPPUNTEN

64 – 68 – 10 – 11 – 25 – 60 – 12 – 21 – 97 – 14 – 83 – 40
– 98 – 16 – 36 – 9 – 18 – 19 – 6 – 8 – 7 – 66 – 65 – 64



WANDELROUTE ZALTBOMMEL EN ZIJN BRUG



686 kcal



2:25 uur



12.05 km

Wandel vanaf de stad Zaltbommel naar de Kil van Hurwenen, een natuurreserveaat in de uiterwaard van de Waal.

Dit gebied ontstond in 1639 toen een meander van de rivier door de mens werd afgesneden van de hoofdstroom. Bij hoog water overstroomt het gebied nog altijd. Veel vogelsoorten gebruiken het gebied om te foerageren als ze naar hun overwinteringsgebieden trekken of terugkomen.

In de Kil zelf kunt u niet wandelen, maar de omringende weilanden zijn van mei tot oktober wel bereikbaar.

Let op! Sommige delen van het pad kunnen overwoekerd zijn. Wat hogere wandelschoenen zijn daarom aan te raden.



WANDELEN IN HET GELDERSE AALST



609 kcal



2:05 uur



10.70 km

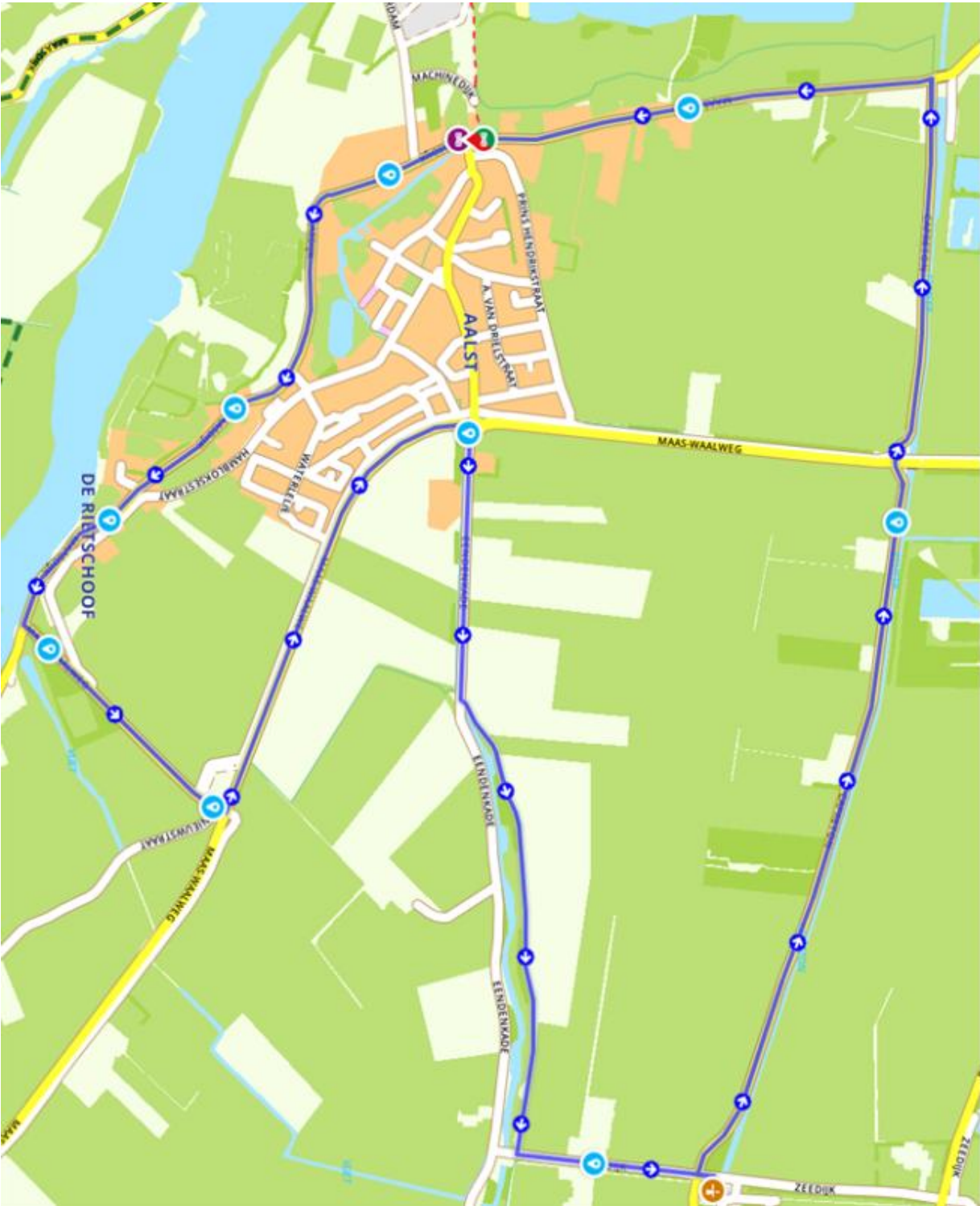
Vanaf het hotel is het nog geen 15 minuten rijden naar het Gelderse Aalst.

Vanuit hier maakt u een mooie wandeling door het rustige buitengebied. Onderweg komt u een aantal monumentale boerderijen tegen, en loopt u ook langs een historische wetering.

De route start bij B&B BedsteeDream in het Gelderse Aalst. Terwijl u over de Maasdijk wandelt, ziet u enkele prachtige oude monumentale boerderijen. Wat een leuk sfeertje! Vervolgens loopt u de weidse polder in met uitgestrekte graslanden, sloten en akkers. Het is hier lekker rustig doorstappen. Ideaal om even uit te waaien en bij te kletsen met uw medewandelaars.

De Eendenkade is een prachtig weggetje om over te wandelen. Het wordt omzoomd door vele loofbomen. Tussen de stammen heeft u een mooi zicht over de weilanden en de hoge luchten. Rechts ligt de Drielse Wetering. Langs de oever ziet u op sommige plekken prachtige rietkragen wuiven in de wind. Het ontwateringskanaal is overigens in 1320 uitgegraven in opdracht van graaf Reinald II van Gelre.





RONDJE WANDELEN DOOR HISTORISCH ZALTBOMMEL



403 kcal



1:46 uur



7.1 km

Verken de omgeving van Zaltbommel vanaf het hotel. Tijdens deze route wandelt u rondom Zaltbommel, een gezellig vestingstadje aan de Waal.

Tijdens de wandeling ziet u de stadswallen, met daarachter het oude en ommuurde deel van de stad. De geschiedenis is er overal voelbaar. De huidige stadswallen stammen uit de zeventiende eeuw. Vlak daarachter ligt het oude centrum met haar middeleeuwse stratenpatroon en huizen uit de zestiende en zeventiende eeuw.

Wist u dat de stad oorspronkelijk 'Bommel' heette? Deze naam wordt in de volksmond nu nog veel gebruikt.





ENGELNBURGERKLOMPENPAD

Ontdek het mooie buitengebied van Herwijnen, een dijkdorp langs de Waal waar ooit vier kastelen stonden.

Wandel over de oude en de nieuwe dijk, dwars door een boomgaard en de uiterwaarden. Laat je verrassen door de historische dorpskern en monumentale panden.

Klompes aan, rugzak op en gaan!

Route informatie



Lengte

5 km

Startpunt

Bakkerij Bakker, Achterweg 28 in Herwijnen

Openbaar vervoer

Bushalte Graaf Reinaldweg/Nieuwe Steeg in Herwijnen (vanaf NS-stations Gorinchem of Geldermalsen, 500 meter van het startpunt)



KUILENBURGERKLOMPENPAD

Ontdek het mooie buitengebied van Culemborg.

Wandelen over verschillende landgoederen, langs historische gebouwen en boomgaarden in het buitengebied van Culemborg. De afwisseling van cultuur en natuur bepaalt hier de sfeer.

Klompes aan, rugzak op en gaan!

Route informatie



Lengte

8 km

Startpunt

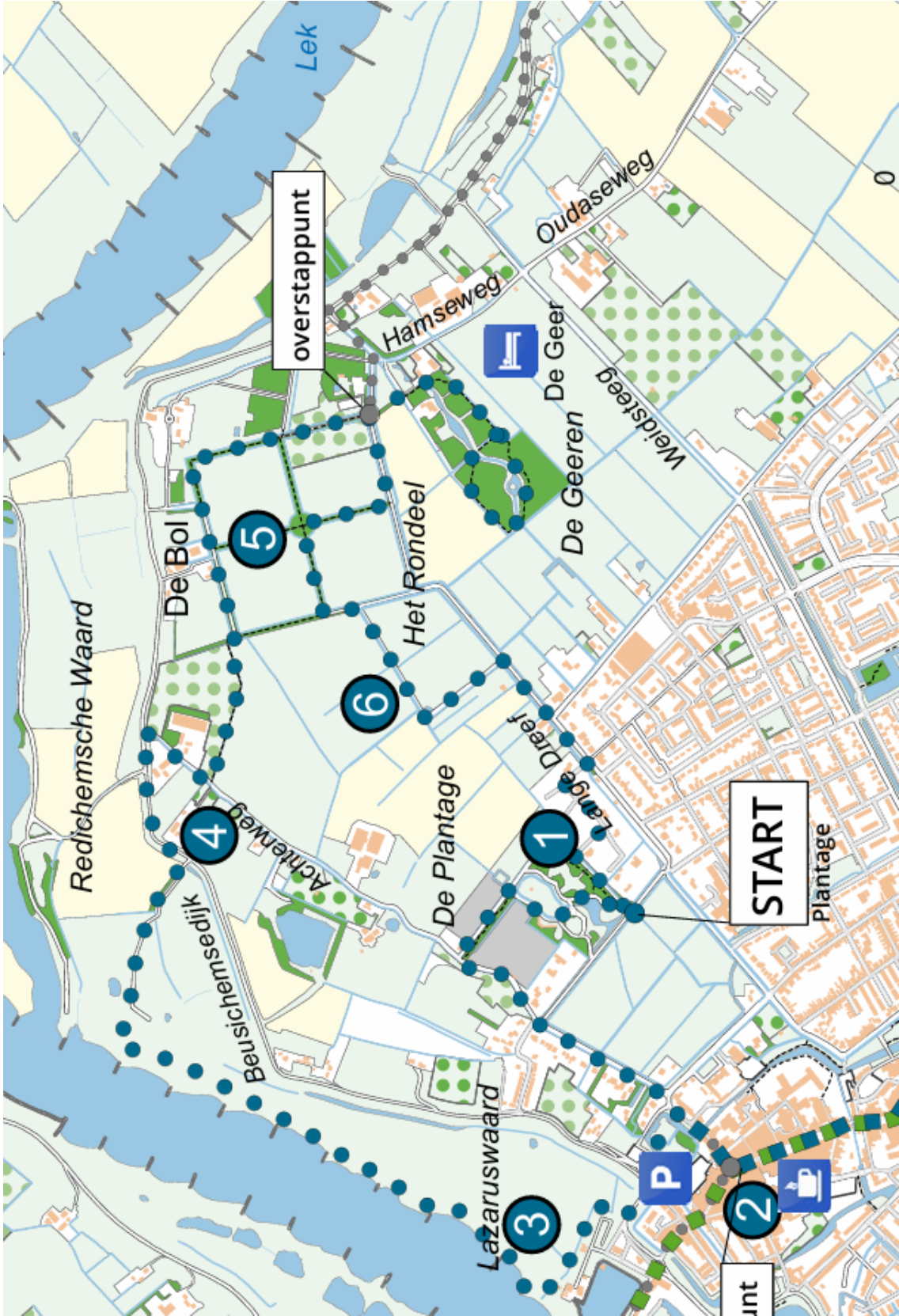
De Plantage: kruispunt Wilhelminadreef en
Burgemeester van Hoytemalaan in Culemborg.

Opstappunt

Treinstation Culemborg, Stationsweg 11 in
Culemborg

Openbaar vervoer

Treinstation Culemborg



HALOSTAKLOMPENPAD

De route voert langs mooie en historische bezienswaardigheden van de polder rondom Aalst. U loopt langs akkers, weiden, wetering, door de uiterwaarden en natuurlijk komt u ook door het dorp Aalst.

Of je langs de voormalige Zuiderzeekust loopt, zo oogt de hoge oever van het Esmeer in het eerste deel van dit pad om Aalst. Je bent dan al een wijngaard gepasseerd en hebt een slingertje gemaakt door de Zaaivaard. Na het oobos opent zich de brede plas, ontstaan door zandwinning. Verderop bestaat de uiterwaard uit kruidenrijk grasland dat wordt begraasd.

Vorbij rabatten en het gemaal loop je binnendijks langs een aantal zogenoemde tichelgaten. Ten slotte voert het pad door het grassige kommenlandschap richting de Drielse wetering en door het dorp Aalst terug naar de Veerdam.

Route informatie



Lengte

9 km

Startpunt

Café het Oude Veerhuis, Maasdijk 85 in Aalst

Openbaar vervoer

Bushalte Maasdijk in Aalst



NYWELEKLOMPENPAD

Dijkdoorbraken en overstromingen hebben in het oeverwallenlandschap van de Bommelerwaard heel lang het bestaan bedreigd. Bij een doorbraak waaierden zand en klei over het land uit, wat zorgde voor vruchtbare overslaggronden.

In deze route beleef je het landschap dat dit opleverde. Na de Broomwaard voert het pad over de Zee(g)dijk tussen de dorpsolders van Nieuwaal en Zuilichem. Slingerend door de nieuwe natuurterreinen De Boterkampen en de vochtige hooilanden van De Lieskampen kom je uit op de Capreton, een kade die twee parallelle watergangen scheidt. Doorlopers pakken daarna nog de lus om Gameren mee. De verkorters zijn eerder al op de Waal aangekoerst.

Route informatie



Lengte

10, **14** km

Startpunt

T-splitsing Kerkstraat – Waalbandijk in Nieuwaal.

Opstappunt

Parkeerplaats Waalbandijk – Gamerensche
Waarden in Gameren.

Openbaar vervoer

Bushalte Kerkstraat in Nieuwaal



LIEVER EEN KORTERE WANDELROUTE?

Historisch Zaltbommel en het Stadspark

Slenter door het sfeervolle, historische centrum van Zaltbommel, waar charmante straatjes en eeuwenoude gevels je meenemen terug in de tijd. Wandel daarna zo het groene stadspark in, waar rust, ruimte en natuur samenkomen. De perfecte combinatie van historie en ontspanning!

Parkeren

Er zijn verschillende parkeeropties in, en rondom het centrum van Zaltbommel, zowel betaald, als gratis. Een plattegrond hiervan kunt u vragen bij de receptie.

De Lieskampen, Gameren

Ontsnap aan de drukte en ontdek de rust van de Lieskampen in Gameren. Hier wandel je langs uitgestrekte weilanden, kabbelend water en weidse vergezichten die elk seizoen hun eigen charme hebben. Laat je verrassen door de stilte, de natuur en het echte rivierenlandschap; een plek waar je even helemaal op adem komt. Met wat geluk spot je ook nog een van de roedel herten!

Houdt er rekening mee dat de Lieskampen alleen beschikt over onverharde paden.

Parkeren

Parkeren is gratis mogelijk op parkeerplaats de Donkerkade, direct naast de Lieskampen.

Heerlijkheid Mariënwaerdt

Vlakbij Beesd (ongeveer 15 minuten rijden vanaf Zaltbommel) ligt Heerlijkheid Mariënwaerdt, een eeuwenoud landgoed van de familie Van Verschuer. Het gebied is 900 hectare, ongeveer zo groot als Schiphol!

Door afwisseling van bos, biologische landbouw en de Linge, zijn er volop mogelijkheden om van uiteenlopende natuur te genieten.

Er bestaan verschillende wandelroutes variërend in lengte, voor een lekker ommetje langs monumentale panden en mooie vergezichten, maar ook voor een langere tocht. De kortste wandelroute begint al bij 2.5 kilometer, uiteenlopend naar 12.5km!

Alle routes staan duidelijk aangegeven door middel van bewegwijzering.

Parkeren

Voor een bezoek aan Heerlijkheid Mariënwaerdt kunt u de auto parkeren bij Pannenkoekenrestaurant De Stapelbakker, Oude Waag 21 in Beesd. Tevens ligt het landgoed ook op loopafstand van NS-station Beesd.

Voor meer korte, of lange, wandel -en fietsroute inspiratie, verwijzen wij u graag door naar de [Route.nl](https://www.route.nl) of [Komoot website](https://www.komoot.nl).



